


Ronde van Vlaanderen Roadmap Men Elite 05.04.2026



Antwerpen

Antwerpen

Antwerpen

Officieuze start - Départ Fictif

↑ Ernest Van Dijkstraai, ↑ Plantinkaai, ↑ Sint-Michielskaai, ↵ Scheldestraat, ↵ Kloosterstraat, ↵ Kronenburgstraat, ↵ Kasteelpleinstraat, ↵ Terninckstraat, ↵ Maarschalk Gerardstraat, ↑ Vlemincveld, ↵ Kleine markt, ↵ Oudaan, ↵ Huidevetterstraat, ↵ Meir, ↑ Leysstraat, ↑ Teniersplaats, ↵ Operaplein, ↵ Italiëlei (N1), ↵ Tunnelplaats (N49a), ↑ Waaslandtunnel (N49a)

↑ Waaslandtunnel (N49a)

Linkeroever

↵ Charles de Costerlaan, ↵ Thonetlaan, ↑ Frederik van Eedenplein, ↑ Beatrijslaan

Officiële Start - Départ Réel

Na 9.6 km neutralisatie, aan Galgenweel

↑ Beatrijslaan

Oost-Vlaanderen

Zwijndrecht

Burcht

↑ Koningin Astridlaan, ↑ Kaapleijn, ↑ Dorpstraat, ↑ Heirbaan, ↑ Kruibeeksesteenweg, ↑ Heirbaan

Kruikeke

Kruikeke

↑ Heirbaan, ↑ Galgenstraat, ↵ Veldbloemenstraat, ↵ Warandestraat, ↵ Warandestraat, ↵ Burchtstraat (N419), ↑ Langestraat (N419), ↑ Bazelstraat (N419)

Bazel

↑ Kruikekestraat (N419), ↑ Rupelmondestraat (N419), ↑ Nieuwe Baan (N419)

Temse

Steendorp

↑ Kapelstraat (N419)

Temse

↑ Kapelstraat (N419), ↑ Krijgsbaan (N419), ↵ Gewestweg (N16)

Tielrode

↑ Gewestweg (N16)

Sint-Niklaas

Sint-Niklaas

↑ Prins Alexanderlaan (N16), ↑ (E17), ↑ Prins Alexanderlaan (N16), ↑ Parklaan (N16), ↑ Parklaan, ↑ Grote Markt, ↵ Grote Markt, ↵ Grote Markt, ↑ Parkstraat, ↵ Hofstraat, ↵ Spoorweglaan (R42), ↑ Guido Gezellelaan (R42),

Belsele

↑ Lean Scheerderslaan (R42), ↵ (N41), ↵ (N41)

Sint-Niklaas

↑ (N41), ↵ Heimolenstraat

Waasmunster

↑ Weverstraat, ↑ (E17), ↑ Weverstraat

Sint-Niklaas

↵ Waasmunstersesteenweg

Temse

Elversele

↵ Nieuwe Steenweg (N41), ↑ Nieuwe Steenweg (N41), ↑ Rijksweg (N41)

Hamme

km + km - 41 km/h 43 km/h 45 km/h

-9.7 10:00 10:00 10:00

-4.9 10:13 10:13 10:14

-3.1 10:15 10:16 10:16

0.0 278.2 10:20 10:20 10:20

1.8 276.4 10:23 10:22 10:22

5.0 273.2 10:27 10:27 10:27

11.8 266.4 10:37 10:36 10:36

14.9 263.3 10:42 10:41 10:40

17.0 261.2 10:45 10:44 10:43

22.1 256.1 10:52 10:51 10:50

22.6 255.6 10:53 10:52 10:50

28.3 249.9 11:01 11:00 10:58


25.9 252.3 10:58 10:56 10:55

33.2 245.0 11:09 11:06 11:04

33.9 244.3 11:10 11:07 11:05


34.9 243.3 11:11 11:09 11:07

Ronde van Vlaanderen Roadmap Men Elite 05.04.2026




	km +	km -	41 km/h	43 km/h	45 km/h
Hamme ⬆️ Rijksweg (N41), ⬆️ Biezestraat (N470), ⬆️ Drapstraat (N470a), ⬆️ Roodkruisstraat, ⬆️ Marktplein, ⬆️ Plezantstraat, ⬆️ Slangstraat, ⬆️ Damstraat, ⬆️ Damstraat (N470), ⬆️ Hooirt (N470), ⬆️ Spurt, ⬆️ Neerstraat	37.8	240.4	11:15	11:13	11:10
Moerzeke ⬆️ Hammestraat, ⬆️ Bloemenstraat, ⬆️ Burgemeester Lemmensstraat, ⬆️ Dorp, ⬆️ Molenstraat, ⬆️ Hebbestraat	42.8	235.4	11:23	11:20	11:17
Dendermonde Grembergen ⬆️ Denstraat, ⬆️ Rijksweg (N41)	46.2	232.0	11:28	11:24	11:22
Baasrode ⬆️ Rijksweg (N41), ⬆️ Mechelsesteenweg (N17)	48.9	229.3	11:32	11:28	11:25
Dendermonde ⬆️ Mechelsesteenweg (N17), ⬆️ Noordlaan (N406), ⬆️ Gentssteenweg (N406)	49.6	228.6	11:33	11:29	11:26
Appels ⬆️ Zandstraat (N416), ⬆️ Bevrijdingslaan (N416)					
Oudegem ⬆️ Eegene (N416)	56.1	222.1	11:42	11:38	11:35
Schoonaarde ⬆️ Eegene (N416), ⬆️ Schoonaardebaan (N416), ⬆️ Steenweg naar Wetteren (N416)	57.2	221.0	11:44	11:40	11:36
Wichelen ⬆️ Bohemen (N416), ⬆️ Margote (N416), ⬆️ Moleken (N416), ⬆️ Brugstraat (N442), ⚠️ L53/OW75 (11:46 en 12:13), ⬆️ Paepstraat (N442), ⬆️ Ledebaan (N442)	59.5	218.7	11:47	11:43	11:39
Lede ⬆️ Wichelsesteenweg (N442), ⚠️ L50/OW19 (11:35, 11:57 en 12:03), ⬆️ Wichelsesteenweg (N442), ⬆️ Rammelstraat (N442), ⬆️ Markt (N442), ⬆️ Hoogstraat (N442)	65.2	213.0	11:55	11:51	11:47
Erpe-Mere Erpe ⬆️ Leedsesteenweg (N442), ⚠️ L82/OW6 (Geen verkeer wegens werken), ⬆️ Leedsesteenweg (N442), ⬆️ Oudenaardsesteenweg (N46), ⬆️ Botermelkstraat, ⬆️ Dorpsstraat, ⬆️ Erpedorp, ⬆️ Rooseveltlaan, ⬆️ Rooseveltlaan, ⬆️ (E40)	68.3	209.9	12:00	11:55	11:51
Mere ⬆️ Vijverstraat, ⬆️ Bergstraat, ⬆️ Steenstraat, ⬆️ Steenstraat, ⬆️ Kerkhofstraat, ⬆️ Schoolstraat, ⚠️ L89/OW19 (11:48, 11:56: 12:05 en 12:12), ⬆️ Schoolstraat, ⬆️ Oostdorpstraat	72.6	205.6	12:06	12:01	11:57
Haaltert Haaltert ⬆️ Edestraat, ⬆️ Edestraat, ⬆️ Bruulstraat, ⬆️ Stationstraat (N460), ⬆️ Houtmarkt, ⬆️ Diepeweg, ⬆️ Ninovestraat	75.4	202.8	12:10	12:05	12:01
Denderhoutem ⬆️ Ninovestraat, ⬆️ Anderenbroek, ⬆️ Vondelen, ⬆️ Koekelberg, ⬆️ Eigenstraat, ⬆️ Advocaat de Backerstraat, ⬆️ Dorp, ⬆️ Nieuwstraat, ⬆️ Dwarsstraat, ⬆️ Dwarsstraat, ⬆️ Borrekent, ⬆️ Steenstraat, ⬆️ Dries, ⬆️ Terwarentstraat	79.3	198.9	12:16	12:11	12:06
Kerksken ⬆️ Terwarentstraat, ⬆️ Rijstraat, ⬆️ Bergstraat, ⬆️ Beekstraat, ⬆️ Kerkskendorp (N460), ⬆️ Driehoekstraat (N460), ⬆️ Terlicht (N460)	86.0	192.2	12:26	12:20	12:15
Heldergem ⬆️ Terlicht (N460), ⬆️ Heldergemstraat, ⬆️ Oud-Dorp	90.7	187.5	12:33	12:27	12:21
Erpe-Mere Aaigem ⬆️ Hollestraat, ⬆️ Aaigemdorp, ⬆️ Opaaigem, ⬆️ Kwakkel	93.5	184.7	12:37	12:30	12:25
Herzele					

Ronde van Vlaanderen Roadmap Men Elite 05.04.2026




	km +	km -	41 km/h	43 km/h	45 km/h
Ressegem ↑ Ressegemstraat	95.6	182.6	12:40	12:33	12:28
Herzele ↑ Ressegemstraat , ↑ Peperstraat, ↻ Peperstraat, ↻↻ Markt (N464), ↑ Kerkstraat (N464), ↻ Burgemeester Mathysstraat, ↑ Oudendries, ↑ Hoogstraat	97.4	180.8	12:43	12:36	12:30
Zottegem					
Grotenberge ↑ Leenstraat, ⚠ ↑ Leenstraat, ↑ Grotstraat, ↻ Grotenbergestraat	101.2	177.0	12:48	12:41	12:35
Zottegem ↑ Grotenbergestraat, ↻ Broeder Mareslaan, ↻ Godveerdegemstraat (N454), ↻ Léonce Roelsstraat (N454), ↑ Van Aelbroekstraat (N454), ↑ Stationsplein (N454), ↻ Stationsstraat, ↑ Markt, ↻↻ Heldenlaan (N462) , ↻↑ Désiré Van Den Bosschestraat (N462), ↑ Bruggenhoek (N462), ↻ Elenestraat	104.0	174.2	12:52	12:45	12:39
Velzeke-Ruddershove ↑ Elenestraat	107.3	170.9	12:57	12:50	12:43
Elene ↑ Elenestraat, ↻ Baron Boudewijnstraat, ↑ Lippenhovestraat	107.8	170.4	12:58	12:50	12:44
Velzeke-Ruddershove ↑ Lippenhovestraat	109.1	169.1	13:00	12:52	12:45
⚠ Lippenhovestraat 1300m ↻↻ Beugelstraat, ↑ Romeins Plein, ↻ Paddestraat	109.6	168.6	13:00	12:53	12:46
⚠ Paddestraat 1500m ↻ Ruddershovestraat, ↻↻ Ruddershovestraat, ↻↻ Provinciebaan (N46)	111.1	167.1	13:03	12:55	12:48
Zwalm					
Hundelgem ↑ Hundelgemsebaan (N46)	114.3	163.9	13:07	12:59	12:52
Beerlegem ↻ Latemdreef (N46)	116.1	162.1	13:10	13:02	12:55
Paulatem ↑ Latemdreef (N46)	116.4	161.8	13:10	13:02	12:55
Sint-Maria-Latem ↑ Latemdreef (N46)	117.7	160.5	13:12	13:04	12:57
Nederzwalm ↑ Latemdreef (N46), ↻↻ Hoogstraat (N46)	119.2	159.0	13:14	13:06	12:59
Oudenaarde					
Welden ↑ Weldenstraat (N46)	120.1	158.1	13:16	13:07	13:00
Mater ↑ Nederenamestraat (N46)	122.2	156.0	13:19	13:10	13:03
Nederename ↑ Nederenamestraat (N46)	122.7	155.5	13:20	13:11	13:04
Ename ↑ Abdijstraat (N46), ↻ Lotharingenstraat	124.3	153.9	13:22	13:13	13:06
Eine ↑ Lotharingenstraat , ⚠ (Schelde), ↻↻ Scheldekant	125.1	153.1	13:23	13:14	13:07
Oudenaarde ↑ Scheldekant, ↑ Eindrieskaai, ↻ Simon de Paepstraat, ↑ Parkstraat, ↑ Gentiel Antheunisplein, ↻ Woeker , ↑ Achter de Wach , ↻ Wijngaardstraat , ↑ Tacambaroplein , ↻↻ Hoogstraat , ↑ Markt	125.6	152.6	13:24	13:15	13:07
↻ Markt Centrum Ronde Van Vlaanderen ↻↻ Mathijs Casteleinstraat ⚠ Schelde, ↻↻ Diependale	128.2	150.0	13:28	13:19	13:11

Ronde van Vlaanderen Roadmap Men Elite 05.04.2026




	km +	km -	41 km/h	43 km/h	45 km/h
Leupegem ⬆ Diependale, ⬆ Leupegemstraat (N8), ⬆ Dr Honoré De Wolfstraat (N8), ⚠ L86/OW40 (13:21 en 13:37), ⬆ Dr Honoré De Wolfstraat (N8), ⬆ Berchemweg (N8)	129.2	149.0	13:29	13:20	13:12
Melden ⬆ Berchemweg (N8)	130.6	147.6	13:31	13:22	13:14
Kluisbergen Berchem ⬆ Oudenaardebaan (N8), ⬆ Kerkstraat (N36), ⬆ Stationstraat (N36), ⬆ Parklaan, ⬆ Brugzavel, ⬆ Broektestraat	134.7	143.5	13:37	13:28	13:20
Kwaremont ⬆ Broektestraat, ⬆ Kwaremontplein, ⬆ Schilderstraat	140.0	138.2	13:45	13:35	13:27
⚠ Hill 1: Oude Kwaremont 2200m - Gem. 4% - Max. 11,6% - 1500m ⚠ ⬆ Ronsebaan (N36), ⬆ Ronde van Vlaanderenstraat, ⬆ Ronsebaan (N36)	142.2	136.0	13:48	13:38	13:30
Ronse ⬆ Berchemsesteenweg (N36), ⬆ Zandstraat (N425)	144.4	133.8	13:51	13:42	13:33
Hotond ⬆ Zandstraat (N425)	145.9	132.3	13:54	13:44	13:35
Maarkedal Nukerke ⬆ Rijksweg (N60)	147.1	131.1	13:55	13:45	13:36
Oudenaarde Melden ⬆ Ronseweg (N60)	151.8	126.4	14:02	13:52	13:42
Maarkedal Etikhove ⬆ Rijksweg (N60)	152.4	125.8	14:03	13:53	13:43
Oudenaarde Melden ⬆ Ronseweg (N60), ⬆ Schorisseweg (N457)	153.7	124.5	14:05	13:54	13:45
Maarkedal Etikhove ⬆ Oudenaardeweg (N457), ⚠ L86/OW37 (13:39 en 14:20), ⬆ Oudenaardeweg (N457), ⬆ Maarkendries (N457), ⬆ Gansbeekstraat (N457)	154.1	124.1	14:06	13:55	13:45
Maarke-Kerkem ⬆ Eikenberg	156.8	121.4	14:09	13:59	13:49
⚠ Hill 2: Eikenberg 1200m - Gem. 5,2% - Max. 10% - 1200m ⬆ Eikenberg, ⬆ Kokerellestraat	158.1	120.1	14:11	14:01	13:51
Oudenaarde Edelare ⬆ Kerzelare (N8)	158.2	120.0	14:11	14:01	13:51
Volkegem ⬆ Geraardsbergenstraat (N8)	158.2	120.0	14:12	14:01	13:51
Mater ⬆ Geraardsbergenstraat (N8), ⬆ Holleweg (N441)	159.0	119.2	14:13	14:02	13:52
⚠ Holleweg (700m) ⬆ Holleweg (N441)	159.6	118.6	14:14	14:03	13:53

Ronde van Vlaanderen Roadmap Men Elite 05.04.2026




	km +	km -	41 km/h	43 km/h	45 km/h
Volkegem ↑ Holleweg (N441), ← Rogier van Brakelstraat, ↑ De La Kethulleplein 50m, ↑ Volkegemberg, → Wolvenberg	160.2	118.0	14:14	14:04	13:54
Hill 3: Wolvenberg 645m - Gem. 7,9% - Max. 17,3% ↑ Wolvenberg, ← Natendries (N441)	162.2	116.0	14:17	14:06	13:56
Mater ↑ Natendries (N441), → Blote, → Boskant, ↑ Casterstraat, ↔ Bronstraat, → Zwadderkotstraat, → Kerkgate	162.3	115.9	14:17	14:06	13:56
Kerkgate ↑ Kerkgate, ↑ Materplein, ← Keirestraat, ← Jagerij	165.8	112.4	14:23	14:11	14:01
Jagerij ↑ Jagerij, ↑ Tissenhove, → Bruul, ↑ Duisbeke, ↑ Meerhem, ↔ Smarre	168.8	109.4	14:27	14:16	14:05
Horebeke Sint-Maria-Horebeke ↑ Smarren, ← Molenberg	173.8	104.4	14:34	14:22	14:12
Zwalm Sint-Denijs-Boekel ↑ Molenberg	174.3	103.9	14:35	14:23	14:12
Hill 4: Molenberg 463m - Gem. 7% - Max. 14,2% - (300m) ↔ Molenberg, → Franskouter, ↑ Rijkeleie, ↑ Marlboroughstraat	174.7	103.5	14:36	14:24	14:13
Brakel Elst ↑ Boekelstraat	177.7	100.5	14:40	14:28	14:17
Hill 5: Marlboroughstraat 2040m - Gem. 3% - Max. 7% ↑ Boekelstraat, ↔ Gentsestraat (N415), ← Lepelstraat, ↔ Lepelstraat	178.7	99.5	14:41	14:29	14:18
Michelbeke ↑ Lepelstraat, → Guido Gezellelaan, ← Groenstraat, ↑ Riedeplein, ↑ Berendries	180.1	98.1	14:44	14:31	14:20
Hill 6: Berendries 940m - Gem. 7% - Max. 12,3% ↔ Kasteeldreef (N462)	182.7	95.5	14:47	14:35	14:24
Zottegem Sint-Maria-Oudenhove ↑ Brakelstraat (N462), → Faliestraat (N462), ↑ Faliestraat (N462), → Faliestraat, ↑ Bontestraat, ↑ Bonte	183.0	95.2	14:48	14:35	14:24
Lierde St- Martens-Lierde ↑ Bontestraat, ↔ Steenweg(N8)	186.7	91.5	14:53	14:41	14:29
Brakel ↑ Steenweg (N8)					
Michelbeke ↑ Brusselsestraat (N8)	187.1	91.1	14:54	14:41	14:29
Nederbrakel ↑ Brusselsestraat (N8), Brusselsestrat (N8), ↑ Brusselsetraat, ↑ Neerstraat, → Wielendaalstraat, ↔ Kerkhofstraat, ↑ Valkenbergstraat	187.9	90.3	14:55	14:42	14:31
Hill 7: Valkenberg 540m - Gem 8,1%, Max 12,8% ↔ Twaalfbunderstraat	191.3	86.9	15:00	14:47	14:35

Ronde van Vlaanderen Roadmap Men Elite 05.04.2026



	km +	km -	41 km/h	43 km/h	45 km/h
Elst ↑ Twaalfbunderstraat, ↗ ↘ Gentsestraat (N415), ↘ Oudenaardsestraat (N8)	191.6	86.6	15:00	14:47	14:35
Zegelsem ↑ Oudenaardsestraat (N8)	193.1	85.1	15:03	14:49	14:37
Horebeke Sint-Kornelis-Horebeke ↑ Heerweg (N8)	195.0	83.2	15:05	14:52	14:40
Sint-Maria-Horebeke ↑ Heerweg (N8), ↘ Stene (N454)	195.1	83.1	15:05	14:52	14:40
Maarkedal Schorisse ↑ Zottegemstraat (N454), ↑ Hofveldstraat(N454), ↗ Leideveld, ↘ Leideveld, ↘ Markette, ↘ Ten Houtestraat	196.0	82.2	15:07	14:53	14:41
Hill 8: Berg Ten Houte 1100m - Gem. 6% - Max. 21% - 🏔️ ↑ Ten Houtestraat, ↘ Ronsestraat (N454)	198.3	79.9	15:10	14:57	14:44
Ronse ↑ Schorisseweg (N454)	203.8	74.4	15:18	15:04	14:52
Maarkedal ↑ Louise-Mariestraat (N454)	204.1	74.1	15:19	15:05	14:52
Ronse ↑ Ommegangstraat (N425)	205.2	73.0	15:20	15:06	14:54
Maarkedal Nukerke ↑ Ommegangstraat (N425)	205.7	72.5	15:21	15:07	14:54
Ronse ↗ Hogerlucht, ↗ Kammeland, ↗ ↘ Broeke, ↗ ↘ Broeke, ↗ ↘ Broeke (N80b), ↗ Kruisstraat (N60b), ↘ Zandstraat (N425)	206.2	72.0	15:22	15:08	14:55
Hill 9: Nieuwe Kruisberg/Hotond 2700m - Gem. 4% - Max. 8.5% ↑ Zandstraat (N425), ↘ Berchemseweg (N36)	208.5	69.7	15:25	15:11	14:58
Hotond ↑ Zandstraat (N425), ↘ Berchemseweg (N36)	213.3	64.9	15:32	15:18	15:04
Kluisbergen Kwaremont ↑ Ronsebaan (N36), ↘ Ronde van Vlaanderenstraat, <i>Monument Karel Van Wijnendaels</i> , ↗ ↘ Ronsebaan (N36)	213.3	64.9	15:32	15:18	15:04
Berchem ↑ Ronse Baan (N36), ↑ Stationsstraat (N36), ↘ Parklaan, ↗ Brugzavel, ↗ ↘ Broektestraat	214.7	63.5	15:34	15:20	15:06
Kwaremont ↑ Broektestraat, ↑ Kwaremontplein, ↑ Schilderstraat	218.6	59.6	15:40	15:25	15:11
Hill 10: Oude Kwaremont 2200m - Gem. 4% - Max. 11,6% - 🏔️ 1500m ↗ Ronsebaan (N36), ↘ Lamontstraat, ↘ Kalkhovenstraat, ↘ Middelloopstraat, ↗ Paterbergstraat	221.0	57.2	15:43	15:28	15:15
Hill 11: Paterberg 360m - Gem. 12,9% - Max. 20,3% - 🏔️ 360m ↗ Stooktestraat, ↗ ↘ ↘ Driesstraat	223.1	55.1	15:47	15:31	15:17
Oudenaarde	226.6	51.6	15:52	15:36	15:22


Ronde van Vlaanderen Roadmap Men Elite 05.04.2026



	km +	km -	41 km/h	43 km/h	45 km/h
Melden ↩ Boelare, ↩ Neerhofstraat, ↩ Hevelweg, ↩ Berchemweg (N8), ↩ Meldenastraat, ↩ Rotelenberg, Renners: ↩ Steengat, ↩ Koppenberg Volgers: ↩ Rotelenberg, ↩ Rotelenberg, ↩ Rotelenberg, ↩ Elsstraat, ↩ Rijksweg (N 60), na 100 m ↩ ↩ Richting Oudenaarde Rijksweg (N 60), ↩ Mariaborrestraat (terug op parcours)	228.7	49.5	15:55	15:39	15:25
Hill 12: Koppenberg 600m - Gem. 11,6% - Max. 22% - 600m ↩ Koppenberg, ↩ Koppenberg, ↩ Koppenberg, ↩ Rijksweg (N60)	232.9	45.3	16:01	15:45	15:30
Maarkedal Etikhove ↩ Rijksweg (N60), ↩ Mariaborrestraat	235.7	42.5	16:05	15:49	15:34
2400m ↩ ↩ Mariaborrestraat, ↩ Steenbeekdries, ↩ Berkenstraat, ↩ Kortestraat, ↩ Nederholbeekstraat	237.0	41.2	16:07	15:51	15:36
Nukerke ↩ Nederholbeekstraat, ↩ Boitsbank	240.2	38.0	16:12	15:55	15:40
Etikhove ↩ Boitsbank, ↩ Taaienberg	240.7	37.5	16:12	15:56	15:41
Hill 13: Taaienberg 530m - Gem. 6,6% - Max. 15,8% - 500m ↩ ↩ Poesthem, ↩ Poesthem, ↩ Drappendries, ↩ Vlaamse Ardennenstraat	241.4	36.8	16:13	15:57	15:42
Nukerke ↩ Rubberigtsbank, ↩ Ommegangstraat (N454)	244.1	34.1	16:17	16:01	15:45
Ronse ↩ Hogerlucht, ↩ Kammeland, ↩ ↩ Broeke, ↩ Broeke, ↩ ↩ Broeke (N80b), ↩ Oudestraat ↩ ↩ Oudestraat, ↩ Kruisstraat (N60b)	247.0	31.2	16:21	16:05	15:49
Hill 14: Oude Kruisberg/Hotond 2700m - Gem. 4,1% - Max. 9,4% - 450m ↩ Zandstraat (N425), ↩ Berchemseweg (N36)	251.7	26.5	16:28	16:11	15:56
Kluisbergen Kwaremont ↩ Ronsebaan (N36), ↩ Ronde van Vlaanderenstraat, Monument Karel Van Wijendaele , ↩ ↩ Ronsebaan (N36)	253.1	25.1	16:30	16:13	15:57
Berchem ↩ Ronse Baan (N36), ↩ Stationsstraat (N36), ↩ Parklaan, ↩ Brugzavel, ↩ ↩ Broektestraat	257.0	21.2	16:36	16:19	16:03
Kwaremont ↩ Broektestraat, ↩ Kwaremontplein, ↩ Schilderstraat	259.4	18.8	16:40	16:22	16:06
Hill 15: Oude Kwaremont 2200m - Gem. 4% - Max. 11,6% - 1500m ↩ Ronsebaan (N36), ↩ Lamontstraat, ↩ Kalkhovenstraat, ↩ Middelloopstraat, ↩ Paterbergstraat	261.5	16.7	16:43	16:25	16:09
Hill 16: Paterberg 360m - Gem. 12,9% - Max. 20,3% - 360m ↩ Stooktestraat, ↩ ↩ Driesstraat	265.0	13.2	16:48	16:30	16:13
Berchem ↩ Bruggestraat, ↩ ↩ Pontstraat, ↩ Oudenaardebaan (N8), ↩ ↩ Kerkstraat (N36), ⚠ Schelde	266.5	11.7	16:50	16:32	16:15
West-Vlaanderen Avelgem Kerkhove ↩ Brugstraat (N36), ↩ ↩ Oudenaardesteeweg (N453)	269.2	9.0	16:54	16:36	16:19

Oost-Vlaanderen

Ronde van Vlaanderen Roadmap Men Elite 05.04.2026



Wortegem-Petegem

Elsegem

⬆ Eeuwhoek (N453), ⬆ Kortrijkstraat (N453)

Petegem-aan-de-Schelde

⬆ Kortrijkstraat (N453)

Oudenaarde

Bevere

⬆ Minderbroedersstraat (N453)

🚩 Aankomst

km +	km -	41 km/h	43 km/h	45 km/h
271.5	6.7	16:57	16:39	16:22
273.4	4.8	17:00	16:41	16:25
276.9	1.3	17:05	16:46	16:29
278.2	0.0	17:07	16:48	16:31