



Ronde van Vlaanderen Roadmap Men U19 25.05.2025




	km +	km -	38 km/h	40 km/h	42 km/h
Oost-Vlaanderen					
Oudenaarde					
<p>Officiële start ter hoogte van de Markt</p> <p>↩ Markt, ↗ Minderbroederstraat, ↗↔ Matthijs Casteleinstraat, ↗↔ Doornikstraat, ↗ Diependale, ↗↔ Leupegemstraat (N8), ↗ Edelareberg (N8), ↗ Kerzelare (N8), ↗ Geraardsbergenstraat (N8)</p>	-4.0		16:00	16:00	16:00
<p>Officiële Start thv van nr 144 na 3.9 Km Neutralisatie</p> <p>↗ Geraardsbergenstraat (N8), ↗ Hauwaart (N8), ↗ Hoek, ↗ Keirestraat, ↗↔ Materplein, ↗ Karel Martelstraat</p>	0.0	124.5	16:08	16:08	16:08
<p>Karel Martelstraat (1200m)</p> <p>↗ Karel Martelstraat, ↗↔ Holleweg (N441)</p>	4.5	120.0	16:15	16:15	16:14
<p>Holleweg (1100m)</p> <p>↗ Holleweg (N441), ↗ Natendries (N441), ↗ Kattenberg (N441), ↗ Zwijndries (N441), ↗ Beaucarnestraat (N441), ↗↔ Abdijstraat (N46), ↗ Lotharingenstraat, ↗↔ Scheldekant, ↗ Eindrieskaai, ↗ Adriaan Brouwerstraat, ↗ Dijkstraat, ↗ Jacob Lacopstraat, ↗ Stationsstraat, ↗↔ Jozef Braetstraat, ↗↔ Beverestraat, ↗ Tacambaroplein, ↗ Hoogstraat</p>	5.8	118.7	16:17	16:17	16:16
<p>Eerste Passage Finish</p> <p>↗ Hoogstraat, ↗ Markt, ↗ Minderbroederstraat, ↗↔ Matthijs Casteleinstraat, ↗↔ Doornikstraat, ↗ Diependale, ↗↔ Leupegemstraat (N8), ↗ Vlaamse Ardennendreef</p>	13.3	111.2	16:29	16:28	16:27
<p>Hill 1: Achterberg</p> <p>1500m - Gem. 4,4% - Max. 14%</p> <p>↗ Vlaamse Ardennendreef, ↗ Kerzelare (N8), ↗ Geraardsbergenstraat (N8), ↗ Hauwaart (N8), ↗ Hoek, ↗ Keirestraat, ↗↔ Materplein, ↗ Karel Martelstraat</p>	16.3	108.2	16:34	16:32	16:31
<p>Maarkedal</p> <p>↗ Ladeuze, ↗ Maarkedries (N457), ↗ Gansbeekstraat (N457), ↗ Maarkeweg (N457), ↗ Kabuize, ↗ Varent</p>	17.4	107.1	16:36	16:34	16:33
Oudenaarde					
<p>Hill 2: Varent</p> <p>1300m - Gem. 5.1% - Max. 12.7%</p> <p>↗ Varent, ↗↔ Hauwaart (N8), ↗ Hoek, ↗ Keirestraat, ↗↔ Materplein, ↗ Karel Martelstraat</p>	23.6	100.9	16:45	16:43	16:42
<p>Karel Martelstraat (1200m)</p> <p>↗ Karel Martelstraat, ↗↔ Holleweg (N441)</p>	25.5	99.0	16:48	16:46	16:45
<p>Holleweg (320m)</p> <p>↗ Holleweg (N441), ↗ Rogier Van Brakelstraat, ↗ Volkegemberg, ↗ Wolvenberg</p>	26.8	97.7	16:50	16:48	16:46
<p>Hill 3: Wolvenberg</p> <p>Wolvenberg - 645m - Gem 7.9% - Max. 17.3%</p> <p>↗ Wolvenberg, ↗ Natendries (N441), ↗ Kattenberg (N441), ↗ Zwijndries (N441), ↗ Beaucarnestraat (N441), ↗↔ Abdijstraat (N46), ↗ Lotharingenstraat, ↗↔ Scheldekant, ↗ Eindrieskaai, ↗ Adriaan Brouwerstraat, ↗ Dijkstraat, ↗ Jacob Lacopstraat, ↗ Stationsstraat, ↗↔ Jozef Braetstraat, ↗↔ Beverestraat, ↗ Tacambaroplein, ↗ Hoogstraat</p>	29.1	95.4	16:54	16:52	16:50
<p>Tweede Passage Finish</p> <p>↗ Hoogstraat, ↗ Markt, ↗ Minderbroederstraat, ↗↔ Matthijs Casteleinstraat, ↗↔ Doornikstraat, ↗ Diependale, ↗↔ Leupegemstraat (N8), ↗ Vlaamse Ardennendreef</p>	35.5	89.0	17:04	17:01	16:59
<p>Hill 4: Achterberg</p> <p>1500m - Gem. 4,4% - Max. 14%</p> <p>↗ Vlaamse Ardennendreef, ↗ Ladeuzestraat</p>	38.5	86.0	17:09	17:06	17:03
<p>Maarkedal</p> <p>↗ Ladeuze, ↗ Maarkedries (N457), ↗ Gansbeekstraat (N457), ↗ Maarkeweg (N457), ↗ Kabuize, ↗ Varent</p>	39.7	84.8	17:11	17:08	17:05
Oudenaarde					

Ronde van Vlaanderen Roadmap Men U19 25.05.2025



	km +	km -	38 km/h	40 km/h	42 km/h
Hill 5: Varent 1300m - Gem. 5.1% - Max. 12.7% ↑ Varent, ↗ Hauwaart (N8), ↖ Hoek, ↑ Keirestraat, ↔ Materplein, ↑ Karel Martelstraat	45.8	78.7	17:20	17:17	17:14
Karel Martelstraat (1200m) ↑ Karel Martelstraat, ↔ Holleweg (N441)	47.8	76.7	17:23	17:20	17:16
Holleweg (320m) ↑ Holleweg (N441), ↖ Rogier Van Brakelstraat, ↑ Volkegemberg, ↗ Wolvenberg	49.1	75.4	17:25	17:22	17:18
Hill 6: Wolvenberg Wolvenberg - 645m - Gem 7.9% - Max. 17.3% ↑ Wolvenberg, ↖ Natendries (N441), ↑ Kattenberg (N441), ↑ Zwijndries (N441), ↑ Beaucarnestraat (N441), ↔ Abdijstraat (N46), ↖ Lotharingenstraat, ↔ Scheldekant, ↑ Eindrieskaai, ↗ Adriaan Brouwerstraat, ↑ Dijkstraat, ↑ Jacob Lacopstraat, ↑ Stationsstraat, ↔ Jozef Braetstraat, ↔ Beverestraat, ↑ Tacambaroplein, ↑ Hoogstraat	51.3	73.2	17:29	17:25	17:21
Derde Passage Finish ↑ Hoogstraat, ↑ Markt, ↑ Minderbroederstraat, ↔ Matthijs Casteleinstraat, ↔ Doornikstraat, ↑ Diependale, ↔ Leupegemstraat (N8), ↗ Vlaamse Ardennendreef	57.8	66.7	17:39	17:35	17:31
Hill 7: Achterberg 1500m - Gem. 4,4% - Max. 14% ↑ Vlaamse Ardennendreef, ↗ Ladeuzestraat	60.8	63.7	17:44	17:39	17:35
Maarkedal ↑ Ladeuze, ↖ Maarkendries (N457), ↑ Gansbeekstraat (N457), ↑ Maarkeweg (N457), ↖ Kabuize, ↗ Varent	61.9	62.6	17:46	17:41	17:37
Oudenaarde					
Hill 8: Varent 1300m - Gem. 5.1% - Max. 12.7% ↑ Varent, ↗ Hauwaart (N8), ↖ Hoek, ↑ Keirestraat, ↔ Materplein, ↑ Karel Martelstraat	68.1	56.4	17:56	17:50	17:45
Karel Martelstraat (1200m) ↑ Karel Martelstraat, ↔ Holleweg (N441)	70.0	54.5	17:59	17:53	17:48
Holleweg (320m) ↑ Holleweg (N441), ↖ Rogier Van Brakelstraat, ↑ Volkegemberg, ↗ Wolvenberg	71.3	53.2	18:01	17:55	17:50
Hill 9: Wolvenberg Wolvenberg - 645m - Gem 7.9% - Max. 17.3% ↑ Wolvenberg, ↖ Natendries (N441), ↑ Kattenberg (N441), ↑ Zwijndries (N441), ↑ Beaucarnestraat (N441), ↔ Abdijstraat (N46), ↖ Lotharingenstraat, ↔ Scheldekant, ↑ Eindrieskaai, ↗ Adriaan Brouwerstraat, ↑ Dijkstraat, ↑ Jacob Lacopstraat, ↑ Stationsstraat, ↔ Jozef Braetstraat, ↔ Beverestraat, ↑ Tacambaroplein, ↑ Hoogstraat	73.6	50.9	18:04	17:58	17:53
Vierde Passage Finish ↑ Hoogstraat, ↑ Markt, ↑ Minderbroederstraat, ↔ Matthijs Casteleinstraat, ↔ Doornikstraat, ↑ Diependale, ↔ Leupegemstraat (N8), ↗ Vlaamse Ardennendreef	80.0	44.5	18:14	18:08	18:02
Hill 10: Achterberg 1500m - Gem. 4,4% - Max. 14% ↑ Vlaamse Ardennendreef, ↗ Ladeuzestraat	83.0	41.5	18:19	18:13	18:07
Maarkedal ↑ Ladeuze, ↖ Maarkendries (N457), ↑ Gansbeekstraat (N457), ↑ Maarkeweg (N457), ↖ Kabuize, ↗ Varent	84.2	40.3	18:21	18:14	18:08
Oudenaarde					
Hill 11: Varent 1300m - Gem. 5.1% - Max. 12.7% ↑ Varent, ↗ Hauwaart (N8), ↖ Hoek, ↑ Keirestraat, ↔ Materplein, ↑ Karel Martelstraat	90.3	34.2	18:31	18:24	18:17

Ronde van Vlaanderen Roadmap Men U19 25.05.2025



	km +	km -	38 km/h	40 km/h	42 km/h
Karel Martelstraat (1200m) ↑ Karel Martelstraat, ↕ Holleweg (N441)	92.3	32.2	18:34	18:26	18:20
Holleweg (320m) ↑ Holleweg (N441), ↖ Rogier Van Brakelstraat, ↑ Volkegemberg, → Wolvenberg	93.5	31.0	18:36	18:28	18:22
Hill 12: Wolvenberg Wolvenberg - 645m - Gem 7.9% - Max. 17.3% ↑ Wolvenberg, ↖ Natendries (N441), ↑ Kattenberg (N441), ↑ Zwijndries (N441), ↑ Beaucarnestraat (N441), ↕ Abdijsstraat (N46), ↖ Lotharingenstraat, ↕ Scheldekant, ↑ Eindrieskaai, → Adriaan Brouwerstraat, ↑ Dijkstraat, ↑ Jacob Lacopstraat, ↑ Stationsstraat, ↕ Jozef Braetstraat, ↕ Beverstraat, ↑ Tacambaroplein, ↑ Hoogstraat	95.8	28.7	18:39	18:32	18:25
Vijfde Passage Finish ↑ Hoogstraat, ↑ Markt, ↑ Minderbroederstraat, ↕ Matthijs Casteleinstraat, ↕ Doornikstraat, ↑ Diependale, ↕ Leupegemstraat (N8), → Vlaamse Ardennendreef	102.2	22.3	18:49	18:41	18:34
Hill 13: Achterberg 1500m - Gem. 4,4% - Max. 14% ↑ Vlaamse Ardennedreef, → Ladeuzestraat	105.3	19.2	18:54	18:46	18:38
Maarkedal ↑ Ladeuze, ↖ Maarkendries (N457), ↑ Gansbeekstraat (N457), ↑ Maarkeweg (N457), ↖ Kabuize, → Varent	106.4	18.1	18:56	18:48	18:40
Oudenaarde Hill 14: Varent 1300m - Gem. 5.1% - Max. 12.7% ↑ Varent, ↕ Hauwaart (N8), ↖ Hoek, ↑ Keirestraat, ↕ Materplein, ↑ Karel Martelstraat	112.6	11.9	19:06	18:57	18:49
Karel Martelstraat (1200m) ↑ Karel Martelstraat, ↕ Holleweg (N441)	114.5	10.0	19:09	19:00	18:52
Holleweg (320m) ↑ Holleweg (N441), ↖ Rogier Van Brakelstraat, ↑ Volkegemberg, → Wolvenberg	115.8	8.7	19:11	19:02	18:53
Hill 15: Wolvenberg Wolvenberg - 645m - Gem 7.9% - Max. 17.3% ↑ Wolvenberg, ↖ Natendries (N441), ↑ Kattenberg (N441), ↑ Zwijndries (N441), ↑ Beaucarnestraat (N441), ↕ Abdijsstraat (N46), ↖ Lotharingenstraat, ↕ Scheldekant, ↑ Eindrieskaai, → Adriaan Brouwerstraat, ↑ Dijkstraat, ↑ Jacob Lacopstraat, ↑ Stationsstraat, ↕ Jozef Braetstraat, ↕ Beverstraat, ↑ Tacambaroplein, ↑ Hoogstraat	118.1	6.4	19:14	19:05	18:57
Finish	124.5	0.0	19:25	19:15	19:06