



Ronde van Vlaanderen Roadmap Women Elite 05.04.2026




	km +	km -	36 km/h	38 km/h	40 km/h
Oost-Vlaanderen					
Oudenaarde					
Oudenaarde					
Start op Markt	-2.9		13:25	13:25	13:25
Markt, Hoogstraat, Tacambaroplein, Beverestraat					
Bevere	-2.2		13:27	13:27	13:28
Beverstraat, Beverstraat, Deinzestraat (N459), Deinzestraat (N459)					
Officiële Start / Départ Officiel na 3.0 km	0.0	164.1	13:31	13:31	13:31
Deinzestraat (N459)					
Wortegem-Petegem					
Ooike	0.4	163.7	13:32	13:32	13:32
Deinzestraat (N459)					
Kruisem					
Wannegem-Lede	2.9	161.2	13:36	13:36	13:35
Oudenaardsesteenweg (N459)					
Kruishoutem	4.7	159.4	13:39	13:38	13:38
Oudenaardsesteenweg (N459), Hoogstraat (N494), Markt (N437), Kerkstraat (N437), Kasteelstraat (N437)					
Lozer	8.4	155.7	13:45	13:44	13:44
Kasteelstraat (N437), Nazarethsesteenweg (N437)					
Ouwegem	11.5	152.6	13:50	13:49	13:48
Boeregemstraat (N437), Deinse Baan (N35)					
Nazareth-De Pinte					
Nazareth	14.8	149.3	13:56	13:54	13:53
Steenweg Deinze (N35)					
Gavere					
Asper	15.4	148.7	13:57	13:55	13:54
Gentsebaan (N60)					
Nazareth-De Pinte					
Eke	16.4	147.7	13:58	13:57	13:56
Nieuwe Steenweg (N60), Nieuwe Steenweg (N60), Grenadierslaan (N452)					
Gavere					
Semmerzake	19.1	145.0	14:03	14:01	14:00
Grenadierslaan (N452), Dorpstraat, Dorpstraat					
Vurste	21.6	142.5	14:07	14:05	14:03
Leenstraat, Gentweg, Wannegatstraat					
Merelbeke-Melle					
Schelderode	24.9	139.2	14:13	14:10	14:08
Wannegatstraat					
Gavere					
Baaigem	25.3	138.8	14:13	14:11	14:09
Baaigemstraat, Baaigemstraat, Hundelgemsesteenweg (444)					
Oosterzele					
Scheldewindeke	28.2	135.9	14:18	14:15	14:13
Provinciebaan (N444)					
Gavere					
Dikkelvenne	28.5	135.6	14:18	14:16	14:14
Provinciebaan (N444), Staatsbaan (N415)					

Ronde van Vlaanderen Roadmap Women Elite 05.04.2026




	km +	km -	36 km/h	38 km/h	40 km/h
Lange Munte (2500m) ⬆ Staatsbaan (N415)	29.3	134.8	14:20	14:17	14:15
Oosterzele Scheldewindeke ⬆ Lange Munte (N415), ⬆ Stationsstraat (N415), ⚠ L122/OW89 (14:27 en 14:31), ⬆ Stationsstraat (N415), ⬆ Marktplein (N415), ⬆ Pelgrim (N415), ⬆ Windekouter (N415),	29.8	134.3	14:21	14:18	14:16
Oosterzele ⬆ Windekouter (N415), ⬆ Dorp (N415), ⬆ Dorp (N415), ⬆ Keiberg (N415), ⬆ Geraardsbergsesteenweg (N415), ⬆ Houtemstraat (N415), ⬆ Houtemstraat	35.5	128.6	14:30	14:27	14:24
Sint-Lievens-Houtem ⬆ Bruisbeke, ⬆ Wettersesteenweg (N462), ⬆ Monseigneur Meulemansstraat (N462), ⬆ Paardenmarkt (N462), ⬆ Marktplein (N462), ⬆ Polbroek (N462), ⬆ Espenhoek (N462)	38.8	125.3	14:36	14:32	14:29
Zottegem Oombergen ⬆ Oombergenstraat (N462), ⬆ Steenweg op Aalst (N46)	42.9	121.2	14:42	14:39	14:35
Herzele Hillegem ⬆ Provincieweg (N46)	44.3	119.8	14:45	14:41	14:37
Herzele ⬆ Provincieweg (N46), ⬆ Stationsstraat (N464), ⚠ L89/OW32 (14:52, 14:57, 15:04 en 15:08), ⬆ Stationsstraat (N46), ⬆ Kerkstraat (N46), ⬆ Burgemeester Matthyssstraat, ⬆ Oudendries, ⬆ Hoogstraat	46.8	117.3	14:49	14:45	14:41
Zottegem Grotenberge ⬆ Leenstraat, ⚠ ⬆ Leenstraat, ⬆ Grotstraat, ⬆ Grotenbergestraat	51.3	112.8	14:56	14:52	14:48
Zottegem ⬆ Grotenbergestraat, ⬆ Broeder Mareslaan, ⬆ Godveerdegemstraat (N454), ⬆ Léonce Roelsstraat (N454), ⬆ Van Aelbroekstraat (N454), ⬆ Stationsplein (N454), ⬆ Stationsstraat, ⬆ Markt, ⬆ Heldenlaan (N462), ⬆ Désiré Van Den Bosschestraat (N462), ⬆ Bruggenhoek (N462), ⬆ Elenestraat	54.1	110.0	15:01	14:56	14:52
Velzeke-Ruddershove ⬆ Elenestraat	57.4	106.7	15:07	15:02	14:57
Elene ⬆ Elenestraat, ⬆ Baron Boudewijnstraat, ⬆ Lippenhovestraat	57.9	106.2	15:07	15:02	14:58
Velzeke-Ruddershove ⬆ Lippenhovestraat	59.2	104.9	15:10	15:05	15:00
Lippenhovestraat 1300m ⬆ Beugelstraat, ⬆ Romeins Plein, ⬆ Paddestraat	59.7	104.4	15:11	15:05	15:01
Paddestraat 1500m ⬆ Ruddershovestraat, ⬆ Ruddershovestraat, ⬆ Provinciebaan (N46)	61.2	102.9	15:13	15:08	15:03
Zwalm Hundelgem ⬆ Hundelgemsebaan (N46)	64.4	99.7	15:18	15:13	15:08
Beerlegem ⬆ Latemdreef (N46)	66.2	97.9	15:21	15:16	15:10
Paulatem ⬆ Latemdreef (N46)	66.5	97.6	15:22	15:16	15:11
Sint-Maria-Latem ⬆ Latemdreef (N46)	67.8	96.3	15:24	15:18	15:13
Nederzwalm ⬆ Latemdreef (N46), ⬆ Hoogstraat (N46)	69.3	94.8	15:27	15:20	15:15

Ronde van Vlaanderen Roadmap Women Elite 05.04.2026




	km +	km -	36 km/h	38 km/h	40 km/h
Oudenaarde					
Welden					
↑ Weldenstraat (N46)	70.2	93.9	15:28	15:22	15:16
Mater					
↑ Nederenamestraat (N46)	72.3	91.8	15:31	15:25	15:19
Nederename					
↑ Nederenamestraat (N46)	72.8	91.3	15:32	15:26	15:20
Ename					
↑ Abdijstraat (N46), → Lotharingenstraat	74.4	89.7	15:35	15:29	15:23
Eine					
↑ Lotharingenstraat, ⚠ 5Schelde, ↔ Scheldekant	75.2	88.9	15:36	15:30	15:24
Oudenaarde					
↑ Scheldekant, ↑ Eindrieskaai, → Simon de Paepstraat, ↑ parkstraat, ↑ Gentiel Antheunisplain, → Woeker, ↑ Achter de Wacht, → Wijngaardstraat, ↑ Tacambaroplein, ↑ Markt, → Markt (Centrum Ronde Van Vlaanderen), ↑ Minderbroederstraat, ↔ Mathijs Casteleinstraat, → Smallendam, → Margaretha Van Parmalaan, → Tussenbruggen, ⚠ Schelde, ↑ Bergstraat	75.8	88.3	15:37	15:31	15:25
Edelare					
↔ Aalststraat, ↑ Lucien Vandefonteynelaan, → Mijttestraat	79.7	84.4	15:44	15:37	15:31
Volkegem					
↑ Tivolistraat, ↑ Wolvenberg	80.4	83.7	15:45	15:38	15:32
Hill 1: Wolvenberg					
645m - Gem. 7,9% - Max. 17,3%					
↑ Wolvenberg, → Natendries (N441)	82.0	82.1	15:48	15:40	15:34
Mater					
↑ Natendries (N441), → Blote, → Boskant, → Casterstraat, ↔ Bronstraat, → Zwadderkotstraat, → Kerkgate	82.1	82.0	15:48	15:41	15:34
Kerkgate (1400m)					
↑ Kerkgate, ↑ Materplein, → Keirestraat, → Jagerij	85.6	78.5	15:54	15:46	15:39
Jagerij (800m)					
↑ Jagerij, ↑ Tissenhove, → Bruul, → Duisbeke, → Meerhem, ↔ Smarre	88.6	75.5	15:59	15:51	15:44
Horebeke					
Sint-Maria-Horebeke					
↑ Smarren → Molenberg	93.6	70.5	16:07	15:59	15:51
Zwalm					
Sint-Denijs-Boekel					
↑ Molenberg	94.1	70.0	16:08	16:00	15:52
Hill 2: Molenberg					
463m - Gem. 7% - Max. 14,2% - (300m)					
↔ Molenberg, → Franskouter, → Rijkeleie, ↑ Marlboroughstraat	94.5	69.6	16:08	16:00	15:53
Brakel					
Elst					
↑ Boekelstraat	97.5	66.6	16:14	16:05	15:57
Hill 3: Marlboroughstraat					
2040m - Gem. 3% - Max. 7%					
↑ Boekelstraat, ↔ Gentsestraat (N415)	98.5	65.6	16:15	16:06	15:59
Zegelsem					
↑ Gentsestraat (N415), → Gentsestraat, ↔ Oudenaardsestraat (N8)	99.6	64.5	16:17	16:08	16:00
Horebeke					
Sint-Kornelis-Horebeke					
↑ Heerweg (N8)	102.7	61.4	16:22	16:13	16:05

Ronde van Vlaanderen Roadmap Women Elite 05.04.2026



	km +	km -	36 km/h	38 km/h	40 km/h
Sint-Maria-Horebeke ↑ Heerweg (N8) , ↵ Stene (N454)	103.6	60.5	16:24	16:15	16:06
Maarkedal Schorisse ↑ Zottegemstraat (N454), ↑ Hofveldstraat (N454), ↻ Schorissestraat (N457)	105.9	58.2	16:27	16:18	16:10
Maarke-Kerkem ↻ Schorissestraat (N457), ↑ Maarkeweg (N457), ↻ Eikenberg	107.5	56.6	16:30	16:21	16:12
▲ Hill 4: Eikenberg 1200m - Gem. 5,2% - Max. 10% - 🏔️ 1200m ↑ Eikenberg, ↑ Kokerellestraat	111.6	52.5	16:37	16:27	16:18
Oudenaarde Edelare ↻ ↻ Kerzelare (N8), ↑ Edelareberg (N8)	111.6	52.5	16:37	16:27	16:18
Leupegem ↑ Edelareberg (N8), ↑ Geraardsbergenstraat (N8), ⚠️ L86/OW40 (16:21 en 16:37) , ↻ ↻ Berchemweg (N8)	113.8	50.3	16:41	16:31	16:22
Melden ↑ Berchemweg (N8), ↵ Meldenaal (2de afslag), ↻ Rotelenberg Renners: ↻ Steengat, ↑ Koppenberg	115.0	49.1	16:43	16:33	16:24
Volgers: ↻ Rotelenberg, ↻ Rotelenberg, ↻ Rotelenberg, ↑ Elsstraat, ↻ ↻ Rijksweg (N 60), na 100 m ↵ ↵ Richting Oudenaarde Rijksweg (N 60), ↻ Mariaborrestraat (terug op parcours)					
▲ Hill 5: Koppenberg 600m - Gem. 11,6% - Max. 22% - 🏔️ 600m ↑ Koppenberg, ↻ Koppenberg, ↻ Koppenberg, ↻ ↻ Rijksweg (N60)	118.8	45.3	16:49	16:39	16:29
Maarkedal Etikhove ↑ Rijksweg (N60), ↵ Mariaborrestraat	121.6	42.5	16:54	16:43	16:33
🏔️ 2400m 🏔️ ↻ ↻ Mariaborrestraat, ↵ Steenbeekdries, ↑ Berkenstraat, ↻ Kortestraat , ↻ Nederholbeekstraat	122.9	41.2	16:56	16:45	16:35
Nukerke ↑ Nederholbeekstraat, ↵ Boitsbank	126.1	38.0	17:01	16:50	16:40
Etikhove ↑ Boitsbank, ↻ Taaienberg	126.6	37.5	17:02	16:51	16:41
▲ Hill 6: Taaienberg 530m - Gem. 6,6% - Max. 15,8% - 🏔️ 500m ↻ ↻ Poesthem, ↻ Poesthem, ↑ Drappendries, ↑ Vlaamse Ardennenstraat	127.3	36.8	17:03	16:52	16:42
Nukerke ↑ Rubberigtsbank, ↻ Ommegangstraat (N454)	130.0	34.1	17:08	16:56	16:46
Ronse ↻ Hogerlucht, ↻ Kammeland, ↻ ↻ Broeke, ↻ Broeke, ↻ ↻ Broeke (N80b), ↻ Oudestraat 🏔️ ↑ Oudestraat, ↻ Kruisstraat (N60b)	132.9	31.2	17:12	17:01	16:50
▲ Hill 7: Oude Kruisberg/Hotond 2700m - Gem. 4,1% - Max. 9,4% - 🏔️ 450m ↑ Zandstraat (N425), ↻ Berchemseweg (N36)	137.6	26.5	17:20	17:08	16:57
Kluisbergen Kwaremont ↑ Ronsebaan (N36), ↵ Ronde van Vlaanderenstraat, Monument Karel Van Wijnendaele , ↻ ↻ Ronsebaan (N36)	139.0	25.1	17:23	17:11	17:00

Ronde van Vlaanderen Roadmap Women Elite 05.04.2026



	km +	km -	36 km/h	38 km/h	40 km/h
Berchem ↑ Ronse Baan (N36), ↑ Stationsstraat (N36), → Parklaan, ↻ Brugzavel, ↻ ↻ Broektestraat	142.9	21.2	17:29	17:17	17:05
Kwaremont ↑ Broektestraat, ↑ Kwaremontplein, ↑ Schilderstraat	145.3	18.8	17:33	17:20	17:09
▲ Hill 8: Oude Kwaremont 2200m - Gem. 4% - Max. 11,6% - 1500m ↻ Ronsebaan (N36), ↻ Lamontstraat, ↻ Kalkhovenstraat, ↻ Middelloopstraat, ↻ Paterbergstraat	147.4	16.7	17:37	17:24	17:12
▲ Hill 9: Paterberg 360m - Gem. 12,9% - Max. 20,3% - 360m ↻ Stooktestraat, ↻ ↻ Driesstraat	150.8	13.3	17:42	17:29	17:17
Berchem ↑ Bruggestraat, ↻ ↻ Pontstraat, ↻ Oudenaardebaan (N8), ↻ ↻ Kerkstraat (N36), ▲ Schelde	152.4	11.7	17:45	17:32	17:20
West-Vlaanderen					
Avelgem					
Kerkhove ↑ Brugstraat (N36), ↻ ↻ Oudenaardesteeweg (N453)	155.1	9.0	17:49	17:36	17:24
Oost-Vlaanderen					
Wortegem-Petegem					
Esegem ↑ Eeuwhoek (N453), ↑ Kortrijkstraat (N453)	157.4	6.7	17:53	17:40	17:27
Petegem-aan-de-Schelde ↑ Kortrijkstraat (N453)	159.3	4.8	17:56	17:42	17:30
Oudenaarde					
Bevere ↑ Minderbroedersstraat (N453)	162.8	1.3	18:02	17:48	17:35
🏠 Aankomst	164.1	0.0	18:04	17:50	17:37