














































































15° Ronde van Vlaanderen - Vrouwen

Zondag 1 april 2018

Wegwijzer

	km +	km -	36 km/h	38 km/h	40 km/h
Oost-Vlaanderen					
Oudenaarde					
<p>Start op de Markt (Ter hoogte van nummer 54)</p> <p>→ Markt Centrum Ronde Van Vlaanderen → Mathijs Casteleinstraat, → Smallendam, → Margaretha Van Paramalaan, → Tussenbruggen, → Krekelput, → Jezuietenplein, → Gentiel Antheunisplein, → Gentiel Antheunisplein, → Parkstraat, → Parkstraat, → Prins Leopoldstraat, → Galgestraat, → Oliehoekstraat, → Sint-Annastraat ⚠ (86/46 - 11h34), → Nestor de Tièrestraat, → Heurnestraat</p>	-5.1		10:55	10:55	10:55
<p>Officiële Start / Départ Officiel - Na 5.0 km neutralisatie</p> <p>→ Heurnestraat</p>	0.0	150.9	11:00	11:00	11:00
<p>Heurne</p> <p>→ Heurnestraat ⚠ (86/58 - 11h38)</p>	0.6	150.3	11:01	11:01	11:01
Zingem					
<p>→ Heirweg</p>	2.5	148.4	11:04	11:04	11:04
<p>→ Heirweg, → Nederzalmsesteenweg (N435)</p>	3.2	147.7	11:05	11:05	11:05
<p>→ Nederzalmsesteenweg (N435), ⚠ Schelde</p>	5.1	145.8	11:09	11:08	11:08
Zwalm					
Hermelgem					
<p>→ Schoolstraat (N435), → Lindestraat, → Meilegemstraat</p>	7.9	143.0	11:13	11:12	11:12
Meilegem					
<p>→ Meilegemstraat, → Saksenboomstraat (N439)</p>	9.5	141.4	11:16	11:15	11:14
Gavere					
Dikkelvenne					
<p>→ Saksenboomstraat (N415)</p>	10.2	140.7	11:17	11:16	11:15
Zwalm					
Beerlegem					
<p>→ Gaverstraat (N415), → Beerlegemsebaan (N415)</p>	10.5	140.4	11:18	11:17	11:16
Gavere					
Dikkelvenne					
<p>→ Provinciebaan (N415), → Staatsbaan (N415)</p>	11.9	139.0	11:20	11:19	11:18
<p>Lange Munte 2470m</p> <p>→ Lange Munte (N415)</p>	12.5	138.4	11:21	11:20	11:19
Oosterzele					
Scheldewindeke					
<p>→ Lange Munte (N415)</p>	12.9	138.0	11:22	11:20	11:19
<p>→ Stationsstraat (N415) ⚠ (122/89 - 11h26 en 11h33), → Marktplein(N415), → Pelgrim (N415), → Windekekouter (N415)</p>	16.5	134.4	11:28	11:26	11:25
Oosterzele					
<p>→ Windekekouter (N415), → Dorp (N415), → Keiberg (N415), → Geraardsbergsesteenweg (N415), → Houtemstraat (N415), ⚠ → Houtemstraat</p>	18.7	132.2	11:31	11:30	11:28
Sint-Lievens-Houtem					
<p>→ Bruisbeke</p>	21.9	129.0	11:37	11:35	11:33
<p>→ Bruisbeke, → Wettersesteenweg (N462), → Monseigneur Meulemansstraat (N462), → Paardenmarkt (N462), → Polbroek (N462)</p>	23.4	127.5	11:39	11:37	11:35
<p>→ Polbroek (N462), → Espenhoek (N462)</p>	25.0	125.9	11:42	11:40	11:38
Zottegem					
Oombergen					
<p>→ Oombergenstraat (N462) → Steenweg op Aalst (N46) , ⚠ → Europaweg (N42)</p>	26.0	124.9	11:43	11:41	11:39
Leeuwergem					
<p>→ Europaweg (N42)</p>	28.0	122.9	11:47	11:44	11:42

Wegwijzer

	km +	km -	36 km/h	38 km/h	40 km/h
Grotenberge   Leenstraat,  N42A  Grotstraat,  Grotenbergestraat	31.0	119.9	11:52	11:49	11:47
Zottegem  Grotenbergestraat,  Broeder Mareslaan,   Godveerdegemstraat (N454),  Léonce Roelsstraat (N454),  Van Aelbroekstraat (N454),  Stationsplain (N454),  Stationsstraat,  Markt,  Heldenlaan (N462),  Désiré Van Den Bosschestraat (N462),  Bruggenhoek (N462),  Elenestraat	31.9	119.0	11:53	11:50	11:48
Velzeke-Ruddershove  Lippenseweg,  Lippenhovestraat	35.2	115.7	11:59	11:56	11:53
 Lippenhovestraat 1300m  Beugelstraat,  Romeins Plein,  Paddestraat	36.3	114.6	12:01	11:57	11:54
 Paddestraat 1500m  Ruddershovestraat,  Ruddershovestraat,  Provinciebaan (N46)	37.7	113.2	12:03	12:00	11:57
Zwalm					
Hundelgem  Hundelgemsebaan (N46)	40.9	110.0	12:08	12:05	12:01
Beerlegem  Latemdreef (N46)	42.7	108.2	12:11	12:07	12:04
Paulatem  Latemdreef (N46)	43.0	107.9	12:12	12:08	12:05
Sint-Maria-Latem  Latemdreef (N46)	44.3	106.6	12:14	12:10	12:07
  Latemdreef (N46)	44.6	106.3	12:14	12:10	12:07
  Latemdreef (N46)	45.2	105.7	12:15	12:11	12:08
Nederzwalm  Latemdreef (N46),   Hoogstraat (N46)	45.8	105.1	12:16	12:12	12:09
Oudenaarde					
Welden  Weldenstraat (N46)	46.7	104.2	12:18	12:14	12:10
Mater  Nederenamestraat (N46)	48.8	102.1	12:21	12:17	12:13
Nederename  Nederenamestraat (N46),   Oudstrijdersstraat (N441),  Ohiostraat (N441)	49.3	101.6	12:22	12:18	12:14
Eine  Ohiostraat (N441),  Schelde,  (86/49 - 12h24),   Nestor de Tièrestraat,  Gentstraat	51.9	99.0	12:27	12:22	12:18
Bevere  Gentstraat,   Beverestraat, 	54.4	96.5	12:31	12:26	12:22
Oudenaarde  Beverstraat,  Tacambaroplein (N453),  Hoogstraat (N453)    Markt (N453)	55.7	95.2	12:33	12:28	12:24
 Markt (N453) Centrum Ronde Van Vlaanderen ,   Mathijs Casteleinstraat,  Schelde,   Diependale	56.5	94.4	12:34	12:29	12:25
Leupegem  Diependale,   Leupegemstraat (N8)	57.4	93.5	12:36	12:31	12:26
Edelare  Edelareberg (N8)	58.1	92.8	12:37	12:32	12:27
 Helling / Côte 1: Edelare 1.500 m - Gem. 4,2 % - Max. 7% ,  Kerzelare (N8)	59.7	91.2	12:40	12:34	12:30
Volkegem  Geraardsbergenstraat (N8),  Steenbergstraat	60.2	90.7	12:40	12:35	12:30



15° Ronde van Vlaanderen - Vrouwen

Zondag 1 april 2018

Wegwijzer

	km +	km -	36 km/h	38 km/h	40 km/h
↑ Steenbergstraat, ↻ Rogier Van Brakelstraat, ↑ De La Kethulleplein 50m ↑ Volkegemberg, → Wolvenberg	61.7	89.2	12:43	12:38	12:33
Helling / Côte 2: Wolvenberg 645m - Gem. 7,9% - Max. 17,3%	63.2	87.7	12:45	12:40	12:35
Mater Holleweg 1500m → Holleweg (N441), ⚠️ ↻ Hauwaart (N8)	63.3	87.6	12:46	12:40	12:35
Horebeke Sint-Maria-Horebeke ↑ Heerweg (N8), ↻ ↻ Bovenstraat	66.6	84.3	12:51	12:45	12:40
Sint-Kornelis-Horebeke ↑ Bovenstraat, → Haaghoek	67.8	83.1	12:53	12:47	12:42
Haaghoek 2000m ↑ Haaghoek	68.5	82.4	12:54	12:48	12:43
Haaghoek 2000m ↑ Haaghoek	69.0	81.9	12:55	12:49	12:44
↑ Haaghoek	69.2	81.7	12:55	12:49	12:44
Brakel Zegelsem ↑ Haaghoek, ↻ Leberg	70.2	80.7	12:57	12:51	12:45
Helling / Côte 3: Leberg 950m - Gem 4,2% - Max 13,8% ↻ ↻ Pottenberg	72.1	78.8	13:00	12:54	12:48
Elst ↑ Pottenberg, ⚠️ N415 ↑ ↻ Lepelstraat	72.5	78.4	13:01	12:54	12:49
↑ Lepelstraat, ↻ ↑ Lepelstraat	72.6	78.3	13:01	12:55	12:49
↑ Lepelstraat	73.1	77.8	13:02	12:55	12:50
Michelbeke ↑ Lepelstraat	73.6	77.3	13:03	12:56	12:50
↻ ⚠️ Guido Gezellelaan, ↻ ↻ Groenstraat ⚠️ ↑ Riedeplein	74.0	76.9	13:03	12:57	12:51
Sint-Maria-Oudenhove ↑ Berendries	75.3	75.6	13:06	12:59	12:53
Helling / Côte 4: Berendries 940m - Gem. 7% - Max. 12,3% ↻ ↻ Kasteeldreef (N462)	76.1	74.8	13:07	13:00	12:54
Nederbrakel ↻ ↻ Molenberg (N462), ↑ Moriaanstraat (N462)	77.5	73.4	13:09	13:02	12:56
↑ Moriaanstraat (N462), ↑ Watermolenstraat (N462), ↻ Beekstraat (N462), ↻ Brusselsestraat (N462)	79.1	71.8	13:12	13:05	12:59
↻ ↻ (aan Top Bronnen) Rondweg (N8c) ↻ ↻ ↻ Warande, → Dr. De Drijverstraat, ↻ Ten Bossestraat	79.7	71.2	13:13	13:06	13:00
Helling / Côte 5: Tenbosse 450m - Gem. 6,9% - Max. 8,7% ↑ Olifantstraat, ↻ Wijnstraat, ↻ ↻ Geraardsbergsestraat (N493)	81.1	69.8	13:15	13:08	13:02
Parike ↑ Geraardsbergsestraat (N493), ↑ Steenweg (N493)	81.7	69.2	13:16	13:09	13:03
↑ Steenweg (N493)	82.9	68.0	13:18	13:11	13:04
↑ Steenweg (N493)	83.9	67.0	13:20	13:13	13:06
Geraardsbergen Zarlardinghe ↑ Oudenaardsestraat (N493), ↻ Oudenaardsestraat (N493), ↻ Oudenaardsestraat (N493)	84.3	66.6	13:21	13:13	13:07

	km +	km -	36 km/h	38 km/h	40 km/h
Geraardsbergen ↑ Oudenaardsestraat (N493), ⚠ N42 ↑ Oudenaardsestraat, ↑ Grotestraat, ↑ Brugstraat, ↑ Markt, ← Markt, → Markt, ← Vesten, (Volgers: ↑ Vesten - Verbindingsweg), → Oudebergstraat, ↓ Muur, → Kapelmuur	86.9	64.0	13:25	13:17	13:10
▲ Helling / Côte 6: Muur - Kapelmuur 475m - Gem. 9,3% - Max. 19,8% ↑ Driepikkel, → Oude Steenweg, → Edingseweg (N495), → Y Guilleminlaan (N496)	91.5	59.4	13:33	13:24	13:17
↓ ↑ Guilleminlaan (N496) ⚠ ⚠ Dender, ↑ Guilleminlaan (N496), ↑ Verhaegenlaan (N496), ← Lessensetraat (N496), ↑ Groteweg (N496) ⚠	92.1	58.8	13:34	13:25	13:18
Overboelare ↗ ↑ Groteweg (N496), ↗ ↑ Hogeweg	95.9	55.0	13:40	13:32	13:24
☒ Bevoorrading-Ravitaillement ↑ Hogeweg	96.3	54.6	13:41	13:32	13:25
Goeferdinge ↑ Zarlardingestraat ⚠ ⚠ ⚠ Kastanjestraat	97.1	53.8	13:42	13:33	13:26
Zarlarding ↑ Kanakkendries	98.5	52.4	13:44	13:36	13:28
↓ ↑ Kanakkendries, ⚠ ↑ Rekestraat	98.7	52.2	13:45	13:36	13:28
Everbeek ↑ Rekestraat, ↗ ↗ Lessenstraat, ↑ Everbeekplaat, ↑ Reepstraat, ↑ Klaaie	99.8	51.1	13:46	13:38	13:30
⚠ ↑ Klaaie, ↗ ↗ Priemstraat, ↗ Steenberg, ↑ Mouterij, ↗ Mouterij, ↗ Maandagstraat,	102.1	48.8	13:50	13:41	13:33
Henegouwen - Hainaut					
Flobecq ↑ Motte, ↗ ↗ Motte, ↑ Bois, ⚠ ↑ Lumen, ↑ Houppe	106.1	44.8	13:57	13:48	13:39
▲ Helling / Côte 7: Pottelberg 1.353 m - Gem. 6,5% - Max. 7,5% ↑ Houppe, ↗ ↗ Houppe (N48)	110.1	40.8	14:04	13:54	13:45
Ellezelles ↑ Chaussée de Ninove (N48)	112.0	38.9	14:07	13:57	13:48
Oost-Vlaanderen					
Ronse ↑ Ninoofsesteenweg (N48), → Kanarieberg	113.2	37.7	14:09	13:59	13:50
▲ Helling / Côte 8: Kanarieberg 1000m - Gem. 7,7% - Max. 14% ↗ Boekzitting, ↗ Rijkswachtdreef, ↗ Ommegangstraat (N454)	115.9	35.0	14:13	14:03	13:54
Maarkedal					
Nukerke ↑ Ommegangstraat (N454)	117.6	33.3	14:16	14:06	13:56
Ronse ↗ Hogerlucht	119.6	31.3	14:19	14:09	13:59
↓ ↑ Hogerlucht, ↗ Kammeland, ↗ ↗ Broeke, ↗ Broeke, ↑ Stefaan-Modest Glorieuxlaan (N48b), ↗ Sint-Pietersnieuwstraat, ↗ Sint-Hermesstraat, ↑ Watermolenstraat, ↑ Kegelkaai, ↗ ↗ Kruisstraat (N60), ↗ Broekestraat (N45), ↗ Oudestraat 450m	120.1	30.8	14:20	14:10	14:00
⚠ ↑ Oudestraat, ↗ Kruisstraat (N60b), ⚠ ⚠ ↗ Zandstraat (N425)	123.5	27.4	14:26	14:15	14:05
▲ Helling / Côte 9: Kruisberg/Hotond 2500m - Gem. 5% - Max. 9% ↑ Zandstraat (N425), ↗ ↗ Berchemseweg (N36)	125.3	25.6	14:29	14:18	14:08
Kluisbergen					

